

zuccarellosegreteria@gmail.com

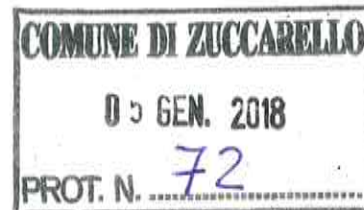
Da: <dp.Savona@pce.agenziaentrate.it>
Data: giovedì 4 gennaio 2018 14:22
A: <protocollo@pec.comunezuccarello.it>
Allega: doc_000098430138.doc; Lettera trasmiss VAM2018.pdf; RegioniAgrarie2018.pdf; DeliberaVAM2018.pdf; Segnatura.xml; VAM2018.pdf
Oggetto: ATTO PUBBLICO - COMUNICAZIONE VAM 2018 COMMISSIONE ESPROPRI PROVINCIA DI SAVONA [ENTRATE|AGEDP-SV|REGISTRO UFFICIALE|562|04-01-2018|[98430138|94136783]

Invio di documento protocollato

Oggetto: ATTO PUBBLICO - COMUNICAZIONE VAM 2018 COMMISSIONE ESPROPRI PROVINCIA DI SAVONA

Allegati: 5

"Ai sensi del D.Lgs. n. 196/2003 le informazioni contenute in questo messaggio di posta elettronica sono riservate e confidenziali e ne e' vietata la diffusione in qualunque modo eseguita. Qualora Lei non fosse la persona a cui il presente messaggio e' destinato, La invitiamo gentilmente ad eliminarlo dopo averne dato tempestiva comunicazione al mittente e a non utilizzare in alcun caso il suo contenuto. Qualsivoglia utilizzo non autorizzato di questo messaggio e dei suoi eventuali allegati espone il responsabile alle relative conseguenze civili e penali".



COMMISSIONE PROVINCIALE PER LA VALUTAZIONE DEI BENI OGGETTO DI ESPROPRIAZIONE PER LA
PROVINCIA DI SAVONA

Sede c/ AGENZIA DELLE ENTRATE- UPT
C.so Ricci 14 A - 17100 – SAVONA

Prot. 1/2018

Savona, 4 gennaio 2018

*AI SIGNORI SINDACI DEI COMUNI
DELLA PROVINCIA DI SAVONA*

OGGETTO: COMUNICAZIONE V.A.M. ANNO 2018 E RELATIVI ALLEGATI

Con la presente si trasmettono i Valori Agricoli Medi per l'anno 2018, approvati dalla Commissione Provinciale per la valutazione delle indennità di esproprio per la Provincia di Savona nella seduta del 15 Dicembre 2017.

Si porgono cordiali saluti.

Il Segretario della Commissione
(Nadia Nasi)

**COMMISSIONE PROVINCIALE PER LA DETERMINAZIONE
DELLE INDENNITA' DI ESPROPRIO**

Sede: c/o Agenzia del Territorio – Corso Ricci – 17100SAVONA

DPR 8 giugno 2001 n. 327

**PROVINCIA DI SAVONA
Valori agricoli medi per l'Anno 2018**

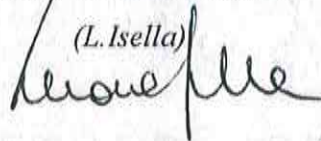
Prot. 4/2017

IL PRESIDENTE

Rende noti i Valori Agricoli Medi per l'anno 2018, approvati dalla Commissione Provinciale per la valutazione delle indennità di esproprio nella seduta del 15 dicembre 2017, ai sensi dell'art. 41 del DPR 8 giugno 2001 n. 327, nella misura di cui all'allegato prospetto, che comprende altresì l'Elenco delle colture più redditizie con superficie superiore al 5% (cinque per cento) di quella coltivata dalle Regioni Agrarie della Provincia di SAVONA

f.to / IL PRESIDENTE

(L. Isella)



**COMMISSIONE PROVINCIALE PER LA DETERMINAZIONE
DELLE INDENNITA' DI ESPROPRIO
D.P.R. 8 GIUGNO 2001 N 327**

**PROSPETTO COLTURE PIU' REDDITIZIE, CON SUPERFICIE SUPERIORE AL 5% DI
QUELLA COLTIVATA, DELLE REGIONI AGRARIE (D.P.R. N 327 8 GIUGNO 2001)
VALORI AGRICOLI AD ETTARO RELATIVI ALL'ANNO 2018**

REGIONE AGRARIA	TIPO DI COLTURA PIU' REDDITIZIA	VALORE AD ETTARO (Euro/ha)
N.ro 1: Alto Bormida di Spigno e Alto Erro	SEMINATIVO ARBORATO	12.773,55
N.ro 2: Alto Bormida di Millesimo	CASTAGNETO DA FRUTTO	4.962,95
N.ro 3: Montagna litoranea di Varazze	PRATO	6.685,89
N.ro 4: Media Valle d'Arroscia e del Neva	ULIVETO	58.102,89
N.ro 5: Colline litoranee di Savona	ULIVETO	61.008,03
N.ro 6: Colline litoranee di Albenga	FRUTTETO IRRIGUO	160.673,58

Elencazione delle Regioni Agrarie e dei Comuni di esse facenti parte:

REGIONE AGRARIA n° 1: Alto Bormida di Spigno e Alto Erro

Altare – Cairo Montenotte – Carcare – Cengio – Cosseria – Dego – Giusvalla – Mallare – Millesimo – Mioglia – Pallare – Piana Crixia – Plodio – Pontinvrea – Roccavignale – Sassello – Stella – Urbe

REGIONE AGRARIA n° 2: Alto Bormida di Millesimo

Bardineto – Bormida – Calice Ligure – Calizzano – Castelbianco – Castelvechio di Rocca Barbena – Erli – Magliolo – Massimino – Murialdo – Nasino – Orco Feglino – Osiglia – Rialto

REGIONE AGRARIA n° 3: Montagna litoranea di Varazze

Varazze

REGIONE AGRARIA n° 4: Media Valle dell'Arroscia e del Neva

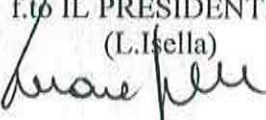
Arnasco – Balestrino – Casanova Lerrone – Cisano sul Neva – Garlenda – Onzo – Ortovero – Stellanello – Testico – Toirano – Vendone – Zuccarello

REGIONE AGRARIA n° 5: Colline litoranee di Savona

Albisola Superiore – Albissola Marina – Bergeggi – Celle Ligure – Noli – Quiliano – Savona – Spotorno – Vado Ligure – Vezzi Portio

REGIONE AGRARIA n° 6: Colline litoranee di Albenga

Alassio – Albenga – Andora – Boissano – Borghetto S. Spirito – Borgio Verezzi – Ceriale – Finale Ligure – Giustenice – Laignueglia – Loano – Pietra Ligure – Tovo S. Giacomo – Villanova d'Albenga

f. IL PRESIDENTE
(L. Isella)


**COMMISSIONE PROVINCIALE PER LA VALUTAZIONE DEI BENI
OGGETTO DI ESPROPRIAZIONE PER LA PROVINCIA DI SAVONA**

Sede c/ AGENZIA DEL TERRITORIO
C.so Ricci - 17100 – SAVONA

Savona, 15 dicembre 2017

**OGGETTO: APPROVAZIONE VALORI AGRICOLI MEDI (V.A.M.)
PER L'ANNO 2018**

La Commissione Provinciale

Vista la proposta del Presidente, che tiene conto del mandato ricevuto dalla Commissione nell'ambito della seduta, e delle proposte presentate nella riunione odierna dalle associazioni sindacali del settore agricolo, si è ritenuto opportuno aggiornare i Valori Agricoli Medi vigenti per l'anno 2018, tenendo conto delle variazioni dell'indice FOI registrato dall'ISTAT, pubblicato a novembre 2017, che risulta pari allo 0,9%, aumentandoli dell'1% rispetto ai valori dell'anno precedente

Con voti unanimi

Delibera

di approvare:

1. il quadro d'insieme dei Valori Agricoli Medi per tipo di cultura dei terreni, per la Provincia di Savona, relativo all'anno 2018,
 2. il prospetto delle culture più redditizie con superficie superiore al 5% di quella coltivata, delle Regioni Agrarie,
- che sono allegati al presente provvedimento, quali parte integrante e sostanziale dello stesso, determinando conseguentemente i V. A.M. per l'anno 2018.

f.to Il Presidente della Commissione



QUADRO DI INSIEME DEI VALORI AGRICOLI MEDI PER TIPO DI COLTURA DEI TERRENI (ANNO 2018)

REGIONI AGRARIE (valori espressi in Euro/ha)

TIPI DI COLTURA	N°1	N°2	N°3	N°4	N°5	N°6
SEMINATIVO	9.881,02	8.895,75	14.384,87	10.498,94	14.885,59	14.005,33
SEMINATIVO ARBORATO	**	12.773,55	27.447,30	16.285,38	22.520,85	22.640,37
SEMINATIVO IRRIGUO	17.594,42	17.312,91	37.561,27	23.603,26	28.854,84	51.123,41
SEMINATIVO IRRIGUO ARBORATO	21.662,24	21.662,24	39.497,88	28.502,96	33.274,56	53.314,40
PRATO	*	4.363,40	**	6.685,89	5.278,33	6.685,88
PRATO ARBORATO	7.389,56	6.615,50	7.319,26	6.492,34	7.372,06	7.548,01
PRATO IRRIGUO	10.908,54	8.445,31	9.042,16	10.732,60	8.883,74	11.415,26
PRATO IRRIGUO ARBORATO	11.964,22	9.571,36	10.082,22	12.667,97	9.882,91	11.612,32
PASCOLO	1.126,05	1.126,05	1.126,04	1.407,56	2.512,49	1.407,55
PASCOLO ARBORATO	1.231,62	1.196,42	1.956,40	1.741,14	2.902,38	1.477,93
PASCOLO CESPUGLIATO	767,11	950,11	950,11	1.152,80	2.261,24	1.301,99
ORTO	23.048,69	23.048,69	76.353,14	31.515,48	76.353,14	76.353,14
ORTO IRRIGUO	31.669,96	31.669,96	223.806,34	140.068,76	223.806,34	223.806,34
ORTO IRRIGUO A COLTURA FLOREALE	0,00	44.281,64	222.726,23	150.573,91	222.726,23	265.150,28
VIGNETO	24.632,19	24.632,19	35.188,84	77.954,70	58.466,03	77.954,70
FRUTTETO	18.629,40	19.001,99	35.188,84	35.188,84	55.246,16	53.898,68
FRUTTETO IRRIGUO	21.817,08	21.817,08	66.471,71	81.497,36	128.538,86	160.673,58
ULIVETO	31.669,96	31.669,96	61.008,03	58.102,89	61.008,03	58.102,89
ROSETO	0,00	0,00	0,00	223.447,48	0,00	346.382,58
NOCCIOLETO	23.501,50	15.270,63	0,00	0,00	0,00	0,00
CASTAGNETO DA FRUTTO	4.199,43	**	3.501,29	3.089,87	3.501,29	2.903,07
CANNETO	9.442,86	8.852,88	10.556,65	8.445,31	10.556,65	10.556,65
BOSCO DI ALTO FUSTO	4.046,73	4.046,73	4.046,72	4.046,72	4.046,73	4.046,73
BOSCO CEDUO	3.800,40	3.800,40	3.800,40	3.800,40	3.800,40	3.800,40
BOSCO MISTO	3.800,40	3.800,40	3.800,40	3.800,40	3.800,40	3.800,40
PALMETO-FRONDA ORNAMENTALE	0,00	0,00	0,00	270.851,91	270.851,91	270.851,91
AGRUMETO	0,00	0,00	0,00	128.329,79	128.329,79	171.106,39
INCOLTO PRODUTTIVO	1.126,05	1.126,05	1.126,04	1.126,04	1.126,05	1.126,05
INCOLTO STERILE	703,78	728,42	703,78	703,78	703,78	703,78

ANNOTAZIONI

Per la Regione Agraria n.2 la qualità di coltura "ORTO IRRIGUO A CULTURA FLOREALE" deve intendersi "ORTO A CULTURA FLOREALE"

(*) Coltura che copre una superficie superiore a 5% di quella coltivata

(**) Coltura più redditizia tra quelle che coprono una superficie superiore al 5%

I valori riportati nella tabella sono riferiti ad ettaro e valgono per l'anno 2018

IL SEGRETARIO

(N. Nassi)



IL PRESIDENTE

(L. Isella)

